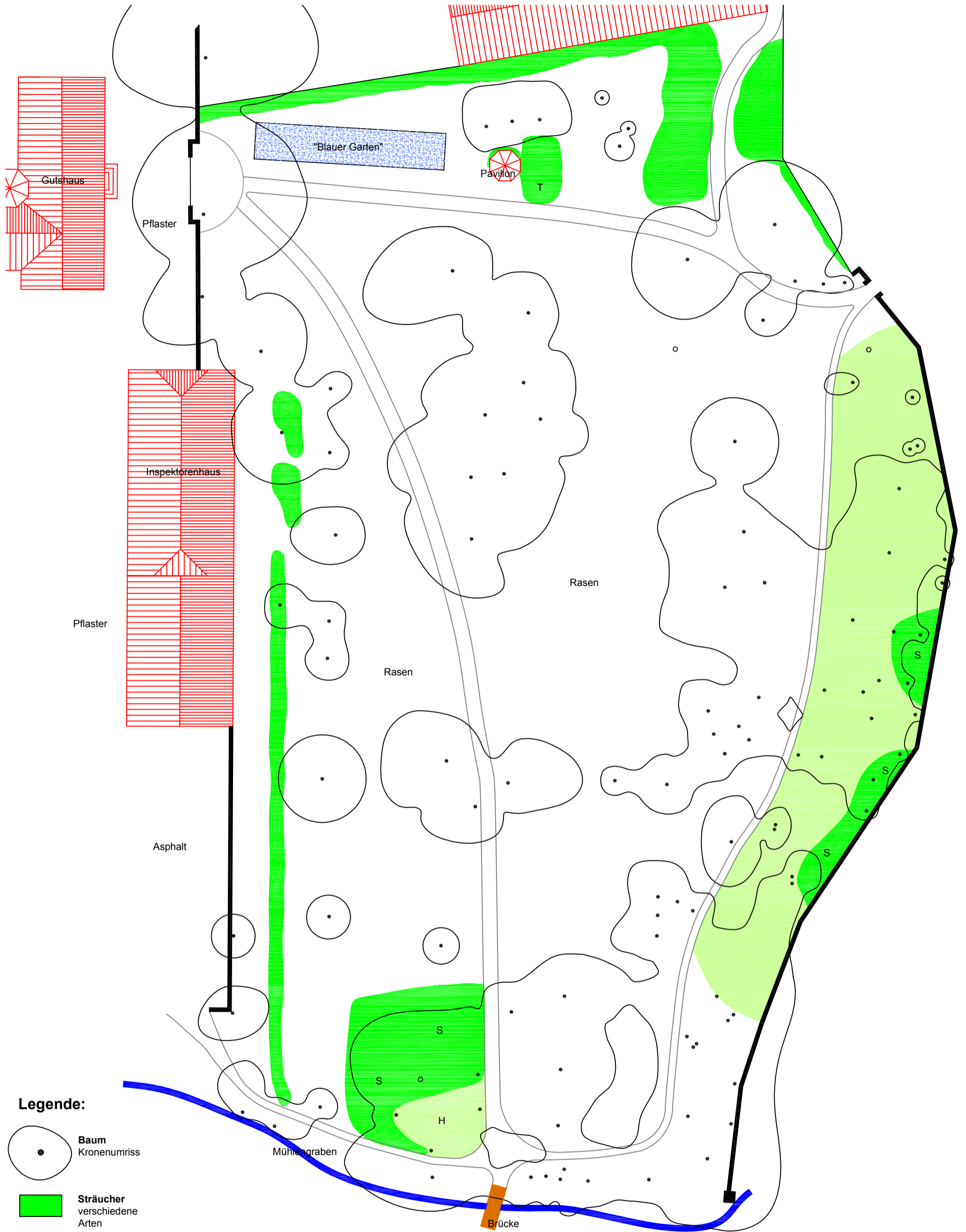
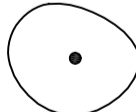










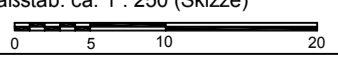


Plan 1: Bestandsskizze des Gutsgartens



Legende:

-  Baum
Kronenumriss
-  Sträucher
verschiedene
Arten
-  **S** Symphoricarpos
(Schneebeere)
-  **T** Taxus baccata
(Eibe)
-  sonstiger
Bewuchs
-  **H** Hedera helix
(Efeu)
-  Weg /
Trampelpfad
-  Rasen
-  Mauer
-  Baumstubben

| | | |
|---|---|--|
| Restaurierung der Hochzeits-Allee im Gutsgarten Oberwiederstedt | |  |
| Plan 1: Bestandsskizze des Gutsgartens | | |
| gezeichnet und bearbeitet: Mathias Hopp aufgenommen im Februar 2008 | | Maßstab: ca. 1 : 250 (Skizze)  |
| Auftraggeber: Forschungsstätte für Frühromantik, Schäfergasse 6, 06333 Wiederstedt | Auftragnehmer: Dipl.-Ing. (FH) Mathias Hopp, OT Hasselförde Rundweg 13, 17258 Feldberg | |
| Datum:..... | | Unterschrift:..... |